地域指定(統合)年度		昭和 48 年度
当初計画策定年度		昭和 51 年度
計画見直し	第１回	平成 28 年度
	第２回	令和５年度

座間味農業振興地域整備計画書

令和6年3月

沖縄県島尻郡座間味村

目　　次

第１　農用地利用計画 …… 1
１　土地利用区分の方向 …… 1
（１）土地利用の方向 …… 1
ア　土地利用の構想 …… 1
イ　農用地区域の設定方針 …… 5
（２）農業上の土地利用の方向 …… 9
ア　農用地等利用の方針 …… 9
イ　用途区分の構想 …… 11
２　農用地利用計画 …… 14

第２　農業生産基盤の整備開発計画 …… 14
１　農業生産基盤の整備及び開発の方向 …… 14
２　農業生産基盤整備開発計画 …… 16
３　森林の整備その他林業の振興との関連 …… 16
４　他事業との関連 …… 16

第３　農用地等の保全計画 …… 17
１　農用地等の保全の方向 …… 17
２　農用地等保全整備計画 …… 17
３　農用地等の保全のための活動 …… 17
４　森林の整備その他林業の振興との関連 …… 18

第４　農業経営の規模の拡大及び農用地等の農業上の効率的かつ総合的な利用の促進計画 …… 19
１　農業経営の規模の拡大及び農用地等の効率的かつ総合的な利用に関する誘導方向 …… 19
（１）効率的かつ安定的な農業経営の目標 …… 19
（２）農用地等の農業上の効率的かつ総合的な利用に関する誘導方向 …… 19
２　農業経営の規模の拡大及び農用地等の効率的かつ総合的な利用の促進を図るための方策 …… 20
３　森林の整備その他林業の振興との関連 …… 21

第５　農業近代化施設の整備計画 …… 22
１　農業近代化施設の整備の方向 …… 22
２　農業近代化施設整備計画 …… 22
３　森林の整備その他林業の振興との関連 …… 22

第６　農業を担うべき者の育成・確保施設の整備計画 …… 23
１　農業を担うべき者の育成・確保施設の整備の方向 …… 23
２　農業就業者育成・確保施設整備計画 …… 23
３　農業を担うべき者のための支援の活動 …… 23
４　森林の整備その他林業の振興との関連 …… 24

第７　農業従事者の安定的な就業の促進計画 …… 25
１　農業従事者の安定的な就業の促進の目標 …… 25
２　農業従事者の安定的な就業の促進を図るための方策 …… 25
３　農業従事者就業促進施設 …… 26
４　森林の整備その他林業の振興との関連 …… 26

第８　生活環境施設の整備計画 …… 27
１　生活環境施設の整備の目標 …… 27
２　生活環境施設整備計画 …… 30
３　森林の整備その他林業の振興との関連 …… 30
４　その他の施設の整備に係る事業との関連 …… 30

第９　付　　図 …… 31
１　土地利用計画図（付図１号）
２　農業生産基盤整備開発計画図（付図２号） ……該当なし
３　農用地等保全整備計画図（付図３号） …… 〃
４　農業近代化施設整備計画図（付図４号） …… 〃
５　農業就業者育成・確保施設整備計画図（付図５号） …… 〃
６　生活環境施設整備計画図（付図６号） …… 〃

別　記　　農用地利用計画 …… 33
（１）農用地区域 …… 33
ア　現況農用地等に係る農用地区域 …… 33
（２）用途区分 …… 59

（参考別図　　一部分農用地区域土地図） …… 60

第１　農用地利用計画

１　土地利用区分の方向

（１）土地利用の方向

ア　土地利用の構想

■座間味村位置図

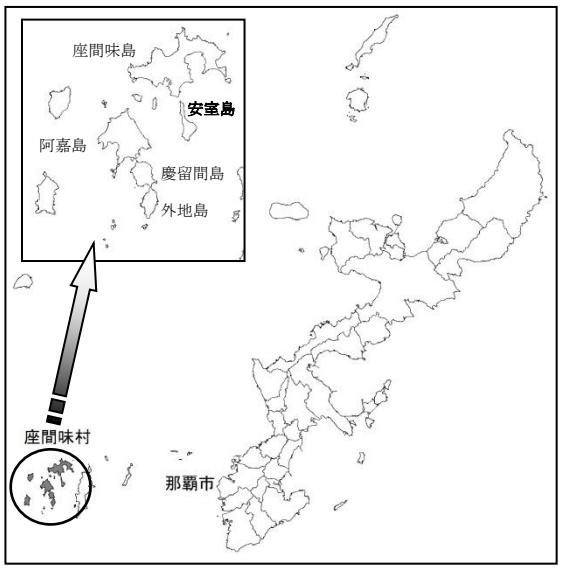

座間味村は沖縄本島那覇港の西方約 40 ㎞、東シナ海上の慶良間諸島西部の座間味・阿嘉・慶留間・外地・屋嘉比・久場・安室などの島々からなります。東は慶良間海峡を隔てて渡嘉敷島に、西北は粟国島、渡名喜島、久米島に相対しています。

平成 26 年に慶良間諸島国立公園に指定され、他の国立公園には例のない沖合７㎞までが海域指定されました。

村の総面積は 16.74ｋ㎡※1 で、沖縄県の総面積（2,282.15ｋ㎡）のおよそ 0.7％を占めています。

※1：「令和４年全国都道府県市区町村別面積調（令和４年 10 月１日現在)」国土地理院

本村は 20 余の島々から成る離島村です。人の居住している島は座間味島、阿嘉島、慶留間島の３島で、慶良間空港のある外地島は無人島となっています。

阿嘉島と慶留間島、外地島の３島は橋で結ばれていますが、役場のある座間味島は独立しています。座間味島と阿嘉島間は村営連絡船「みつしま」が運航しており、渡航できるようになっています。

本村の道路状況は、県道、村道、農道及び林道で交通ネットワークが整備されています。集落内道路は全体的に幅員が狭く、自動車同士がすれ違うことも困難なうえ、緊急車両の通行が難しい地域もあり、防災上の課題となっています。

気象条件は亜熱帯海洋性気候帯に属し、年平均気温が 21.1℃（沖縄気象台：渡嘉敷平年値、以下同じ）で、四季を通して温暖です。年平均降雨量は 2,148.4 ㎜と比較的恵まれていますが、降雨が梅雨や台風時に偏重し、夏季から冬季にかけては少ないといった降雨時期に偏りがみられます。温暖多湿の地域で、アジア季節風帯（モンスーン地帯）に属し、季節風の影響を強く受け、年間を通して北東の風向きが多い状況です。

村の地形は山がちで、標高の最高は久場島 270.1ｍに達し、地形が急峻で平地が少ないため、農耕地が狭い状況です。主島である座間味島の北部海岸は急崖が直接

海に臨むところが多く、南部は岩石海岸と入江の砂浜が交互に連なり、海岸線は屈曲に富んでいます。海岸には裾礁が発達して、裾礁と海岸との間のイノー（礁池）は北西部の海岸に多く、干潮時には絶好の潮干狩りの場となっています。

母岩は中生代粘板岩からなり、地質は沖縄本島北部と同じ地質で、国頭礫層、千枚岩、花崗岩、安山岩、砂岩などに由来する国頭マージが分布し、強酸性土壌で土壌が浸食されやすいのが特徴です。

水系は、小河川がいくつかあるものの、農業用に供給できるほどの水量がなく活用されていない状況です。また、海岸沿いの農地では海水が浸透するなど、村全体で水利条件としては恵まれていません。

本村の総人口は国勢調査によると、令和 2 年は 892 人で 10 年前の平成 22 年（865 人）と比べ 27 人（3.1％）の増加となっています。また、総世帯数も平成 22 年の 459 世帯から令和 2 年には 501 世帯と 42 世帯（9.2％）増加しています。村営住宅建設や子育て支援策により下げ止まりの効果が現れているものと想定されます。

本村の産業就業構造は令和 2 年の国勢調査によると、第一次が 1.6％、第二次が 6.8％、第三次が 91.5％で、第三次産業が９割を占めています。

本村の農業は、農業従事者の高齢化や経営が不安定なことなどにより、農家戸数や農家人口の減少傾向が続いています。また、観光産業の進展に従い、農地の他用途への転用が進むとともに、農地を生産財としてではなく資産として保有する傾向が拡大し、農地の流動化の停滞、並びに高齢化に起因する耕作放棄地の増大等の様々な課題を抱えています。

農業は本村の基幹産業のひとつであり、農産物の自給率向上はもとより農業の有する多面的機能（国土や自然環境の保全、水源の涵養、良好な景観の形成、文化の伝承等）や６次産業化などに着目する視点から、今後とも農業の持続発展を推進するとともに、その基盤である農村の振興に努めるものとします。

また、農業経営の安定と生産性の向上を図るため、認定農業者等担い手の育成や近代化施設の導入、生産組織及び地域農業集団の育成、施設や機械の共同利用を推進するとともに、体験・参加型農業や有機農業など農業の多面的展開を図るものとします。

なお、耕作放棄地については無秩序な転用を抑制し、農用地としての土地の流動化を促進するとともに、担い手農家への農用地の集積等農用地の有効活用の推進を図ります。

本農業振興地域整備計画を策定するにあたっては、「都市計画法」や「沖縄県県土保全条例」等の趣旨を踏まえ、無秩序な開発行為を抑制し、良好な地域環境の確保に努めるものとします。さらに、「沖縄県国土利用計画」、「沖縄県土地利用基本計画」及び「第５次座間味村総合計画」等における土地利用の原則、並びに「第３

次沖縄県環境基本計画」における基本目標の基本指針を踏まえるとともに、地域の意向を反映するものとしました。また、地域特性を踏まえた良好な景観を保全するため「座間味村景観計画」の方針等と整合を図ります。

なお、本村の農業振興上必要とする生産基盤や近代化施設等の整備にあたっては自然環境の保全に十分配慮するとともに、比較的大規模な開発を伴う場合には、当該整備事業の位置・規模等の検討段階において、「環境影響評価法」又は「沖縄県環境影響評価条例」の適用等、環境担当課との調整を行うとともに、同法又は同条例の対象とならない小規模な開発事業についても、第３次沖縄県環境基本計画における「環境への配慮指針」に基づき、環境の保全等に十分配慮するものとします。また、「文化財保護法」及び「文化財保護条例」により保護されている周知の埋蔵文化財包蔵地や天然記念物等の取り扱いについては、文化財担当課との相互調整を行うものとします。

さらに、事業実施にあたっては「自然公園法」、「森林法」、「沖縄県県土保全条例」、「沖縄県赤土等流出防止条例」等関係法令に基づく諸手続きを行い、環境の保全等に十分留意するとともに、「地球温暖化対策推進法」及び「気候変動適応法」の趣旨を踏まえ、温室効果ガスの排出削減及び吸収源対策の推進、並びに農業分野における気候変動適応策の推進を図ります。また、営農活動に伴って生じる廃棄物について、農業用ビニール等の再資源化を図る等、廃棄物処理法に基づいて適正処理を促進します。

なお、赤土等流出防止対策については、「第２次沖縄県赤土等流出防止対策基本計画」の趣旨等を踏まえた上で、赤土等流出防止対策に積極的に取り組み、環境の保全に努めるものとします。

本村の農業振興地域面積は港湾法による港湾隣接地域（9.0ha）、慶良間諸島国立公園の特別保護地区（228.0ha）及び規模の大きな森林（695.5ha）を除いた 744.5ha で、村面積 1,674.0ha の 44.4％を占めています。農業振興地域の土地利用現況をみると、農用地が 26.5ha で全体の 3.6％を占め、以下、土地改良施設用地 1.0ha（0.1％）、農業用施設用地 0.3ha（0.0％）、森林原野 579.9ha（77.9％）、住宅地 21.6ha（2.9％）、工場用地 0.0ha（0.0％）、その他 115.2ha（15.5％）となっています（参考：４頁の表…令和４年現在、基礎調査による）。

本村は観光地として発展し、宅地需要も高く、農用地の他用途への活用意向が強い状況です。このような中にあっても、都市的な生活環境と農業の生産環境の整合性や調和の取れた土地利用の推進が求められています。農用地は、農作物生産の基盤であると同時に、二酸化炭素の吸収作用など自然環境の保全に資するものであることに鑑み、その保全及び確保に努めるとともに、他用途への転用については、原則集落内の介在農地や集団性及び効率性に乏しい小規模農地をあてるものと致し

ます。

なお、本農業振興地域における土地利用の移動構想は、今回の農業振興地域整備計画見直しの基礎調査における土地需要動向、並びに座間味村総合計画などの上位計画の土地利用方針との整合性に配慮するとともに、本村の 10 年後の社会経済情勢などを勘案し、おおむね次の通り設定するものとします。

■農業振興地域における土地利用構想　　**単位:ha、%**

区分／年度	農用地		土地改良施設用地		農業用施設用地		森林・原野		※住宅地		工場用地		その他		合計	
	実数	比率	実数	比率	実数	比率	実数	比率	実数	比率	実数	比率	実数	比率	実数	比率
現　在 (R4 年度)	26.5	3.6	1.0	0.1	0.3	0.0	579.9	77.9	21.6	2.9	0.0	0.0	115.2	15.5	**744.5**	100.0
目　標 (R12 年度)	26.0	3.5	1.0	0.1	0.3	0.0	574.1	77.1	22.2	3.0	0.0	0.0	120.9	16.2	**744.5**	100.0
増　減	−0.5		0.0		0.0		−5.8		0.6		0.0		5.6		0	

（注）

①土地利用の現況面積は、本農業振興地域整備計画全体見直しの基礎調査による。

②土地利用面積については、「その他」以外の面積は有地番面積を集計したものである。なお、「その他」や「合計」は無地番面積を含む面積である。

③面積の集計は㎡単位で行い ha 単位で表記してあるため、計などが表記上の計算値と必ずしも一致しない。

④土地利用区分は原則的には国土利用計画に準ずるものとするが、土地改良施設用地及び農業用施設用地については「農業振興地域制度に関するガイドライン」による。ただし、農業用施設用地には、駐車場などの付帯する土地を含む。なお、小規模で軟弱な農作業管理小屋や農機具置き場などは、農用地と一体的な土地利用とみなし農用地に含める。

※：住宅地には、店舗及び事務所等の宅地を含む。

目標値について	今回の基礎調査における土地需要動向（農用地の用途変更目的やその現況地目面積）及び今後の地域社会動向等を勘案し、全体として、農用地２％減、農業用施設用地１％増、森林原野１％減、住宅地３％増を想定する。

イ　農用地区域の設定方針

本村の農業振興地域を以下の５地区に区分するものとします。

地　区　名	構　成　集　落（大字名）	備　考
①座間味地区	座間味	安室島を含む
②阿佐地区	阿佐	
③阿真地区	阿真	
④阿嘉地区	阿嘉	
⑤慶留間地区	慶留間	

■座間味農業振興地域地区区分図

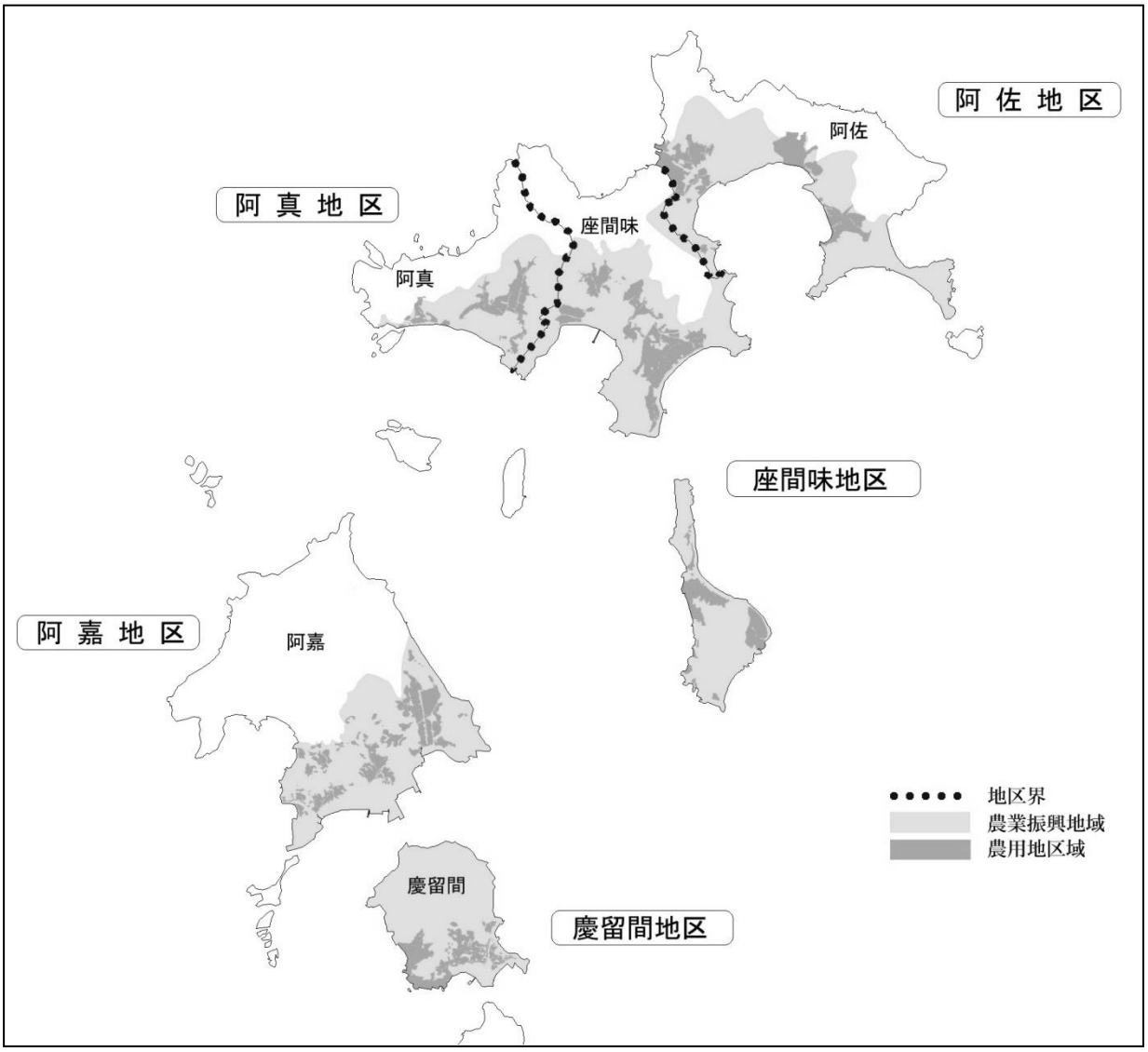

（ア）現況農用地についての農用地区域の設定方針

本農業振興地域に分布する「現況農用地」26.5ha のうち、ａ～ｃに該当する農用地で、次の地域、地区及び施設等の整備に係る農用地以外の農用地 21.7ha について、農用地区域を設定するものとします。

（農用地区域としない地域・地区及び施設に係る農用地）

地域、地区及び施設等の具体的名称、又は計画名	位置（集落名等）	面　積　（ha）			備考
		農用地	森林･その他	計	
該当なし					

ａ　集団的に存在する農用地

10ha 以上の集団的農用地…… 0.0ha

ｂ　土地改良事業又はこれに準じる事業（防災事業を除く）の施行に係る区域内にある土地…… 1.5ha

ｃ　ａ及びｂ以外の土地で、農業振興地域における地域の特性に即した農業の振興を図るため、その土地の農業上の利用を確保することが必要である土地で、下記の（ａ）、（ｂ）、（ｃ）を除いた土地…… 20.3ha

（ａ）集落区域内に介在する農用地で、団地規模が２ha 以下の農用地	0.6ha
（ｂ）自然的な条件からみて、農業の近代化を図ることが相当でないと認められる農用地	2.8ha
（ｃ）中心集落の整備に伴って拡張の対象となる農用地	1.3ha
※上記（ａ）～（ｃ）の農用地区域に含めない農用地面積合計（＝農振白地区域に設定した現況農用地）	4.7ha

（イ）土地改良施設等の用に供される土地についての農用地区域設定方針

本農業振興地域に分布する「現況土地改良施設用地」（農道、溜池、排水路、法面等）1.0ha の内、（ア）において農用地区域に設定した現況農用地に介在又は隣接するものであって、当該農用地と一体的に保全する必要がある次の 0.9ha について農用地区域を設定するものとします。

■農用地区域に設定する土地改良施設用地面積 **単位:ha**

地　区　名	土　地　改　良　施　設　用　地			
	道路等（公衆用道路）	排水路等（公有水面）	法面等	合　計
①座間味地区	0.1	0.0	0.0	0.1
②阿佐地区	0.0	0.0	0.0	0.0
③阿真地区	0.0	0.4	0.0	0.4
④阿嘉地区	0.3	0.0	0.0	0.3
⑤慶留間地区	0.0	0.0	0.1	0.1
合　計	0.4	0.4	0.1	0.9

※面積の集計は㎡単位で行い ha 単位で標記してあるため、計などが表記上の計算値と必ずしも一致しない。

土地改良施設用地（法第３条 第３号）	「農地」や「採草放牧地」及び「混牧林地」の土地における土壌浸食、地すべり等の災害を防止するために必要なため池、排水路、段階工、土留工、防風林等及び土地の農業上の効用を高めるために直接必要なかんがい排水施設、農道、牧道等の施設の用に供する土地

（ウ）農業用施設用地についての農用地区域の設定方針

本農業振興地域に分布する「現況農業用施設用地」0.3ha のうち（ア）において農用地区域に設定した現況農用地に介在又は隣接するものであって当該農用地と一体的に保全する必要があるもの及び次に掲げるおおむね２ha 以上の一団の農業用施設用地を含む 0.1ha について農用地区域を設定するものとします。

■２ha 以上の一団の農業用施設

農業用施設の名称	位置（集落名等）	面積*	農業用施設の種類
該当なし			

*農業用施設用地として設定した敷地面積

（エ）現況森林・原野等についての農用地区域の設定方針

本農業振興地域に分布する現況農用地等に介在又は隣接する「現況森林・原野等」のうち、森林原野が有する生物多様性の保全や二酸化炭素の吸収源、並びに水資源かん養や防風、防潮、風致等の諸機能を活用し、既存農地の保全及び魅力ある農村環境の形成に資するため、次の 103.6ha について農用地区域を設定するものとします。なお、農地への転用が比較的容易な原野等については、森林・原野の有する生物多様性の保全や二酸化炭素の吸収等の諸機能の保全、赤土等流出防止対策の徹底等環境との調和に配慮しつつ、周辺農用地との一体的な利活用の推進に努めます。

■農用地区域に設定する森林・原野等面積　　**単位**:ha

地　区　名	土地の種類・面積			所有者又は管理者	利用しようとする用途	備考
	森林・原野	雑種地等	合　計			
①座間味地区	35.4	0.1	35.5	**村有地、公有地**	**農用地、森林保全整備等**	
②阿佐地区	19.7	1.8	21.5			
③阿真地区	4.4	0.5	4.9			
④阿嘉地区	23.8	0.7	24.5			
⑤慶留間地区	17.1	0.1	17.2			
合計	100.4	3.2	103.6			

※面積の集計は㎡単位で行い ha 単位で標記してあるため、計などが表記上の計算値と必ずしも一致しない。

（２）農業上の土地利用の方向

ア　農用地等利用の方針

本村の農業振興地域面積は 744.5ha ですが、前述の農用地区域の設定方針で示したとおり農業振興地域面積の 16.9%にあたる 126.5ha を農用地区域に設定するものとします。

また、農用地区域のうち用途区分として農地区分を 126.4ha（農用地区域の 99.9%）、農業用施設用地区分を 0.1ha（0.1%）設定するものとします。

■農用地区域における用途区分面積の設定　　単位:ha

用途区分 / 地区	農地			採草放牧地			混木林地			農業用施設用地			計			森林・原野等
	現況	将来	増減	現況	将来	増減	現況	将来	増減	現況	将来	増減	現況	将来	増減	現況
①座間味地区	5.0	40.5	35.5	−	−	−	−	−	−	0.0	0.0	0.0	5.0	40.5	35.5	35.5
②阿佐地区	4.1	25.6	21.5	−	−	−	−	−	−	0.0	0.0	0.0	4.1	25.6	21.5	21.5
③阿真地区	8.9	13.8	4.9	−	−	−	−	−	−	0.1	0.1	0.0	9.0	14.0	4.9	4.9
④阿嘉地区	4.4	28.9	24.5	−	−	−	−	−	−	0.0	0.0	0.0	4.4	28.9	24.5	24.5
⑤慶留間地区	0.3	17.5	17.2							0.0	0.0	0.0	0.3	17.5	17.2	17.2
合　計	22.7	126.4	103.6	0.0	0.0	0.0	0.0	0.0	0.0	0.1	0.1	0.0	22.9	126.5	103.6	103.6

（注）
①農用地区域の各用途区分面積は、有地番面積を集計したものである。
②面積の集計は㎡単位で行い ha 単位で表記してあるため、計などが表記上の計算値と必ずしも一致しない。
③各用途区分の現況欄は、それぞれの区分に含まれる森林・原野等(その他雑種地を含む)を除いた面積である。なお、将来欄は森林・原野等を加えた面積である。
これは、森林・原野等が今後おおむね 10 年間に含まれる用途区分に転換されること、並びに周辺の農用地等（農地や農業用施設等）と一体的に農用地区域として設定することが妥当であると位置づけられることなどが想定されている。そのため増減欄は、森林・原野等の現況面積となる。
④それぞれの用途区分における現況の合計面積は、参考表１を参照。

なお、農用地区域 126.4ha の土地利用現況は参考表１に示すとおり、採草畑や野菜畑を中心とする農用地が 21.8ha で農用地区域全体の 17.2%を占めています。以下、農業用施設用地 0.3ha（0.2%）、土地改良施設用地 0.9ha（0.7%）、森林原野 100.4ha(79.2%)、その他雑種地 3.3ha(2.6%) となっています。

農用地の内訳をみると、休耕地や原野化農地が合わせて 10.7ha (8.5%) を占め、耕作放棄地対策が急務となっています。

今後とも各種基盤整備や近代化施設の整備及び農地の集約化などにより農業経営基盤を強化し、農業が職業として魅力をもつものとなるよう効率的かつ安定的な農業経営の育成に努めます。

（参考表１） ■農用地区域の土地利用現況面積（有地番面積の集計）

計画用途 / 現況地目	農用地区域	構成比	農地区分	構成比	農業用施設用地区分	構成比
①農用地	**21.8**	**17.2**	**21.8**	**17.2**	**0.0**	**－**
農地	21.8	17.2	21.8	17.2	0.0	－
田・水稲	0.0	0.0	0.0	0.0	0.0	－
さとうきび	0.0	－	0.0	－	0.0	－
野菜類	3.2	2.5	3.2	2.5	0.0	－
花き類	0.0	－	0.0	－	0.0	－
果樹類	0.3	0.3	0.3	0.3	0.0	－
造園・緑化木等	0.0	－	0.0	－	0.0	－
休耕地	4.9	3.9	4.9	3.9	0.0	－
原野化農地	5.8	4.6	5.8	4.6	0.0	－
採草畑	6.4	5.0	6.4	5.0	0.0	－
シークワサー	1.2	1.0	1.2	1.0	0.0	－
採草放牧地	0.0	－	0.0	－	0.0	－
②農業用施設用地	**0.3**	**0.2**	**0.1**	**0.1**	**0.1**	**100.0**
農産系	0.1	0.1	0.1	0.1	0.0	－
畜産系	0.2	0.1	0.1	0.0	0.1	100.0
③土地改良施設用地	**0.9**	**0.7**	**0.9**	**0.7**	**0.0**	**－**
農道等	0.4	0.3	0.4	0.3	0.0	－
排水路等	0.5	0.4	0.5	0.4	0.0	－
法面等	0.1	0.1	0.1	0.1	0.0	－
①+②+③ ※用途区分における現況の合計	**23.0**	18.2	**22.9**	18.1	**0.1**	100.0
④森林原野	**100.4**	**79.2**	**100.4**	**79.3**	**0.0**	**－**
⑤その他雑種地小計	**3.3**	**2.6**	**3.3**	**2.6**	**0.0**	**－**
④+⑤ ※森林原野等小計(現況)	**103.6**	81.8	**103.6**	81.9	**0.0**	－
合　　計	**126.6**	**100.0**	**126.5**	100.0	**0.1**	100.0

※土地利用の現況面積は、本農業振興地域整備計画全体見直しの基礎調査による。
※面積の集計は㎡単位で行い ha 単位で表記しているため、合計や構成比が表記上の数値による計算値と必ずしも一致しない。
※小規模で軽弱な農作業管理小屋や農機具置場などは、農用地と一体的な土地利用とみなし農用地に含める。

イ　用途区分の構想

注：以下に示す面積表示は無地番面積を含まない有地番面積の集計です。そのため、農業振興地域面積の合計は無地番面積を含む総面積 744.5ha と一致しません。

①　座間味地区（字座間味）

本地区は、座間味島の中央部に位置し、村役場を中心に集落が広がっています。民宿や売店なども多く、村の中心地となっています。農業振興地域面積は参考表２（12 頁、以下同じ）に示すとおり 204.2ha で、そのうち 19.9%を占める 40.5ha が農用地区域となっています。

本地区の農用地は集落と後背地の山の間の傾斜地と、南東側に広がる海沿いの丘陵地にあり、土壌は主に国頭マージが広がっています。他地区に比べると、平坦な農地が多く農道整備も進んでいますが、ほ場整備やかんがい排水整備等が未整備のままで、整備の推進が課題となっています。

本地区は今後とも耕種農業が中心となることから参考表２に示すとおり、農用地区域 40.5ha を農地区分として設定するものとします。

②　阿佐地区（字阿佐）

本地区は、座間味島の東側に位置し、ほとんどが山間部となっています。農業振興地域面積は参考表２に示すとおり 131.8ha で、そのうち 19.4%を占める 25.6ha が農用地区域となっています。

本地区の農用地は、阿佐港を中心に広がる集落の周囲と後背地の山の間の傾斜地及び南東側の山地にあり、土壌は主に国頭マージが広がっています。また、村で唯一の体験滞在型交流施設がありますが、現在未活用となっています。また、その他の農用地は土地基盤整備が未整備のままで、整備の推進が課題となっています。

本地区は今後とも耕種農業が中心となることから参考表２に示すとおり、農用地区域 25.6ha を農地区分として設定するものとします。

③　阿真地区（字阿真）

本地区は、座間味島の西側に位置し、村道阿真座間味線が海岸沿いを走っており、道の北側に集落が広がっています。農業振興地域面積は参考表２に示すとおり 70.7ha で、そのうち 20.0%を占める 14.1ha が農用地区域となっています。

本地区は全体的に丘陵地になっており、強酸性の国頭マージ土壌が分布しています。土地基盤整備が未整備のままで、整備の推進が課題となっています。

なお、本地区は唯一肉用牛が飼育されており、放牧も行われています。

本地区は今後とも耕種農業が中心となることから参考表２に示すとおり、農用地区域の 99.1%を占める 14.0ha を農地区分、農業用施設用地区分 0.1ha（0.9%）を設定するものとします。

④　阿嘉地区（字阿嘉）

本地区は、村の南西側に位置し、村役場の支所が置かれています。農業振興地域面積は参考表２に示すとおり 131.9ha で、そのうち 21.9%を占める 28.9ha が農用地区域となっています。

本地区の農用地区域は島の南側に分布し、集落付近は耕作されているものの、ほとんどが森林原野で土壌は主に国頭マージが広がっています。南東側の一部に昭和 58 年事業で農業基盤整備が行われ、一角でシークワサーの栽培が行われています。

本地区は参考表２に示すとおり、農用地区域 28.9ha を農地区分として設定するものとします。

⑤　慶留間地区（字慶留間）

本地区は、村内の有人島で最も小さな島で、阿嘉島と橋で結ばれています。農業振興地域面積は参考表２に示すとおり 104.3ha で､そのうち 16.8%を占める 17.5ha が農用地区域となっています。

本地区の農用地区域はほとんど傾斜地となっており、集落の側で家庭菜園程度の耕作が行われています。農地の拡大も困難な地域のため、集落付近の平坦地を耕作地として利用していくものとします。土壌は主に国頭マージに覆われています。

本地区は今後とも耕種農業が中心となることから参考表２に示すとおり、農用地区域 17.5ha を農地区分として設定するものとします。

（参考表２）■地区別用途区分面積の構想（有地番面積の集計）　　単位：ha

	農振地域 合計面積(a)	農用地区域 (b)	*(b/a)* *比率*	農地区分 (c)	*(c/b)* *比率*	農業用施設 用地区分(d)	*(d/b)* *比率*
①座間味地区	204.2	40.5	*19.8*	40.5	*100.0*	0.0	*0.0*
②阿佐地区	131.8	25.6	*19.4*	25.6	*100.0*	0.0	*0.0*
③阿真地区	70.7	14.0	*20.0*	14.0	*99.1*	0.1	*0.9*
④阿嘉地区	131.9	28.9	*21.9*	28.9	*100.0*	0.0	*0.0*
⑤慶留間地区	104.3	17.5	*16.8*	17.5	*100.0*	0.0	*0.0*
合　計	**643.0**	**126.5**	***19.7***	**126.4**	***99.9***	**0.1**	***0.1***

※面積の集計は㎡単位で行い ha 単位で標記してあるため、計などが表記上の計算値と必ずしも一致しない。

２　農用地利用計画

（１）農用地区域

（２）用途区分

別記のとおりです。（農用地利用計画：35 頁参照）

第２　農業生産基盤の整備開発計画

１　農業生産基盤の整備及び開発の方向

本村の農業振興地域面積は744.5haで､そのうち17.0%にあたる126.5haが農用地区域となっています。これまでほ場整備や草地開発などの計画は立てられてきましたが、実際に行われたのは阿真地区の草地造成、阿嘉地区のほ場整備、阿佐地区の体験滞在型交流施設整備で、他は農道及び排水路整備が主となっています。また、農用地のほとんどは斜面農地や森林原野となっており、農地としての利用度は低い状況にあります。

本村は限られた村面積の中で効率の良い農地の利用を図っていかなければならず、今後とも農道やかんがい排水整備を主とした基盤整備を推進します。なお、各地区の農業生産基盤整備開発の構想は次のとおりです。

①　座間味地区（座間味）

本地区の農用地は、既存集落と急傾斜の山に挟まれた間にあり、観光地化に伴って一部は住宅と農地が混在している状況にあります。ほとんどの農地は家庭菜園程度のものとなっており、観光地化に伴って民宿やレンタル事業者など事業用地としての転換圧力が強い地域です。農道は他地区に比べ整備されており、生活道路としても利用されています。土壌は主に国頭マージが分布し、養分の少ないやせ地で土壌が浸食されやすくなっています。戦後まもなくは水田が広がっていましたが、現在は放棄され、原野化が進んでいます。

これまでに、農道整備事業や農地保全事業により農道及び水兼農道、排水路などが整備されているものの、面的な整備は行われておらず、農業用水の確保及び農用地の集団化、農業機械の導入も立ち遅れている状況です。

今後は近代化施設の導入及び農地の流動化を促進することにより農地の集団化を図るとともに、地区の特性にあった作目の導入に努め、農業生産性の向上に努めます。

②　阿佐地区（阿佐）

本地区の農用地は、海と急傾斜の山に挟まれた斜面地が多く、集落に近い農用地以外はほとんどが原野化あるいは森林となっています。集落内には家庭菜園程度の作物が作られていますが、一部では村内消費用の作物を栽培する農家もあります。集落のはずれに村営の特産品加工センターがあり、もずくチップスやもずくそばなど観光客向けの商品を製造しているほか、阿佐地区の中央ほどに体験滞在交流施設が整備されています。土壌は主に国頭マージが分布し、養分の少ないやせ地で土壌

が浸食されやすくなっています。かつては水産業（特にカツオ漁および鰹節の製造）が盛んな地域で、集落の東の湾入阿護の浦では天然のドックとして利用されるなど環境に恵まれています。

これまでに、農道整備事業や農地保全事業により農道及び水兼農道、排水路などが整備されているものの、面的な整備は体験滞在施設以外で行われておらず、農業用水の確保及び農用地の集団化、農業機械の導入も立ち遅れている状況です。

今後は基盤整備事業や排水施設の導入を検討し、農地の流動化を促進することにより農地の集団化を図るとともに、特産品加工のための作物栽培を推進します。

③　阿真地区（阿真）

本地区の農用地は、既存集落と急傾斜の山に挟まれた間にあり、一部は住宅と農地が混在している状況にあります。村で唯一畜産が営まれていますが、ほとんどの農地は家庭菜園程度のものとなっています。土壌は主に国頭マージが分布し、養分の少ないやせ地で土壌が浸食されやすくなっています。昭和 55 年頃までにんじん畑が広がり加工用として出荷されていましたが、現在は耕作者もなく、耕作放棄地となっています。

これまでに、農道整備事業や農地保全事業により農道及び水兼農道、排水路などが整備されているものの、面的な整備は行われておらず、農業用水の確保及び農用地の集団化、農業機械の導入も立ち遅れている状況です。

今後は近代化施設の導入及び農地の流動化を促進することにより農地の集団化を図るとともに、地区の特性にあった作目の導入に努め、農業生産性の向上に努めます。

④　阿嘉地区（阿嘉）

本地区の農用地は、海や既存集落と急傾斜の山に挟まれた間や斜面地に広がり、集落に近い農用地以外は耕作放棄地もしくは原野化しています。耕作地も家庭菜園程度のもので、観光客のための民宿が多く立地しており転用圧力も強い地域です。土壌は主に国頭マージが分布し、養分の少ないやせ地で土壌が浸食されやすくなっています。古くはカツオ漁が盛んで、鰹節製造を生業としていましたが、第二次大戦後は衰退し、現在はダイビングや釣りなどの観光業が中心となっています。

これまでに、農道整備事業や農地保全事業により農道及び水兼農道、排水路などが整備されているものの、昭和 60 年に南東部で３ha の面整備が行われたのみで、現在は耕作放棄地となっています。農業用水の確保及び農用地の集団化、農業機械の導入も立ち遅れている状況です。

今後は近代化施設の導入及び農地の流動化を促進することにより農地の集団化

を図るとともに、地区の特性にあった作目の導入に努め、農業生産性の向上に努めます。

⑤　慶留間地区（慶留間）

本地区の農用地は、既存集落と急傾斜の山に挟まれた間にあり、ほとんどが原野化しています。集落にほど近い農地では家庭菜園程度の耕作がされていますが、高齢化やケラマジカの獣害にあうこともあるため、営農が難しい状況です。かつては地形を生かし集落周辺に段々畑が広がっていましたが、担い手も不足し、産業もなかったことから人口の流出が続き、令和 2 年の国勢調査では、64 人となっています。

これまでに、農道整備事業や農地保全事業により農道及び水兼農道、排水路などが整備されているものの、面的な整備は行われておらず、農業用水の確保及び農用地の集団化、農業機械の導入も立ち遅れている状況です。

今後は農業用水を確保することや排水整備を推進し、農地の流動化を促進することにより農地の集団化を図るとともに、特産品加工のための作物栽培を推奨します。

２　農業生産基盤整備開発計画

単位：ha

事業の種類	事業の概要	受益の範囲		対図番号	備考
		受益地区	受益面積		
該当無し					

資料：産業振興課

３　森林の整備その他林業の振興との関連

本計画の推進にあたっては、沖縄中南部地域森林計画や座間味村森林整備計画との整合性を保つものとします。

４　他事業との関連

該当なし

第３　農用地等の保全計画

１　農用地等の保全の方向

本村の地形は、山がちなため海との間のわずかな平坦地に集落が広がっています。特に農用地区域は浸食を受けやすい国頭マージ土壌が広がっています。ほ場整備は阿真地区で一部行われたものの、農業用水の確保が難しかったことや人口の流出、担い手不足、農業者の高齢化などにより離農が進み農地としての活用が低くなっています。

さらに、モータリゼーションの進展や観光業にともなう商業化の圧力も高く、農用地の他用途への転換や宅地化の高まりによる農地流動化の停滞、並びに耕作放棄地や管理不十分な農用地の増加など農用地を取り巻く状況は厳しいものとなっています。

しかし、農業のもつ高いポテンシャルは本村経済の重要な活力であり、今後とも都市的土地利用との整合性を考慮しつつ、地すべり防止対策や防風林等の造成を実施し、自然災害等から農用地を保全するとともに、担い手への農用地の集積、耕作放棄地の防止に努め、農地の多面的利活用を図り、次世代に良好な農用地を継承するよう努めます。

２　農用地等保全整備計画

単位：ha

事業の種類	事業の概要	受益の範囲		対図番号	備考
		受益地区	受益面積		
該当無し					

資料：産業振興課

３　農用地等の保全のための活動

自然災害等から農用地及び周辺土壌の流出を防止するため、地域の地形や土壌等の状況を把握するとともに、農用地等並びに海域環境の保全のため、農家等に対して、耕土流出防止に関する支援及び普及啓発活動を図り、地域に応じた農用地保全事業の推進に努めます。

また、本地域に分布する耕作放棄地や管理不十分な農地に対して、その発生原因等の調査分析に努め、それらの結果に基づいて、担い手への農用地の集積や農地保有合理化法人による農地管理に対する支援、農用地利用改善団体等を通じた受委託の促進等により耕作放棄地の解消及び農地の有効利用を図るものとします。

本村の耕作放棄地は、平成 27 年農林業センサスにおいて 13ha あり、土地持ち非農家を含めた農用地流動化支援が重要となります。なお、耕作放棄地の解消に関しては地方自治体が一定の指導力を発揮することができる「農業経営基盤強化促進法の一部

を改正する法律」が平成 15 年９月に施行され、農用地の有効利用の促進が図られることとなっています。

農地は、生きる根幹である食を育むとともに、本村産業の根幹を成す重要な資源であるという視点から、今後とも、耕作放棄地の発生防止と農用地の有効利用を推進し、地域農業の活性化を図っていくものとします。

①　耕作放棄地の保全管理の支援

地域の耕作放棄地を解消するため、耕作放棄地を解消する各種事業を実施するとともに、農業的土地利用推進のための土地利用条件の整備及び農地利用調整活動等の支援に努めます。

②　耕作放棄地の有効活用を図るための施設の整備

農業従事者の減少及び高齢化に伴う担い手不足が耕作放棄地増加の大きな要因となっていることから、耕作放棄地解消のため後継者の育成及び多様な担い手の確保、並びに農産物産地直販施設等を含めた販売ルートの多様化により、農家所得の向上と生産意欲の向上に努めます。

③　農地の保全管理等のための資金の援助

担い手への農地集積を図るための資金の貸付及び促進費の交付等を実施し、農用地流動化及び農地の保全管理を推進します。また、それらの成果に応じて促進費を交付する制度の創出を検討します。

④　農地保全活動に対する支援

農地が公共の資源であるという前提のもと、村や農業委員会が連携して土地所有者に対し積極的に調整活動及び指導等を行い、農用地の保全に努めます。また、担い手農家に一定以上の利用集積を図った農地利用改善団体等に先導的利用集積促進費を交付するとともに、担い手への作業委託等による農用地の利用集積を図るための集落単位の体制づくりに努めていきます。

４　森林の整備その他林業の振興との関連

森林は国土保全、自然環境の保全、防風、防災、地すべり防止、水質環境保全、風致、生活環境保全といった多様な機能を有しています。これらの諸機能は農地保全や生産性の向上にも資するものであり、これらの諸機能が発揮できるよう保存し、必要に応じて農用地と一体的な整備を図ります。

第４　農業経営の規模の拡大及び農用地等の農業上の効率的かつ総合的な利用の促進計画

１　農業経営の規模拡大及び農用地等の効率的かつ総合的な利用に関する誘導方向

（１）効率的かつ安定的な農業経営の目標

本村の販売農家一戸当り経営耕地面積は令和２年農林業センサスによれば農家数・経営耕地面積ともに非公表ですが、現在の農業形態としては野菜栽培が中心となっています。農業者の収入が、他の産業従事者とそん色ない水準を確保しうる効率的かつ安定的な農業経営の確立のためには、収益性の高い農業形態の導入や認定農業者等の育成とともに、農地の流動・集積化等による生産規模の拡大を図る必要があります。

今後 10 年間に農業が他産業に代わり魅力ある産業として選択しうるものとなるよう各種施策を講じ、６次産業化へ向けての取り組みを推進していくために、具体的な経営の指標を下記のとおり設定します。また、これらの農業経営が本村農業生産の相当部分を担う農業構造を確立していくことを目標とします。

その他農業生産基盤や近代化施設等の整備を図るとともに、各種生産組織の育成強化や農作業の受委託の促進、並びに地力の維持増進等に努めます。

■営農類型別の流動化目標面積　　単位：ha、戸

	営農類型別	経営規模	作　目　構　成	戸数（経営体数）	流動化目標面積
個別経営（兼業農家）	野菜	２ha	にんにく、にんじん、らっきょう　等		
	野菜	３ha	にんじん、パパイヤ、インカのめざめ　等		
	畜産	５ha	繁殖牛 20 頭 肥育牛 10 頭		

参考：村業務資料

（２）農用地等の農業上の効率的かつ総合的な利用に関する誘導方向

①　農地の流動化

農業委員などによる掘り起こし活動を強化し、農地の出し手と受け手に係る情報の一元的把握の下に両者を適切に結びつけて利用権設定等を進めるとともに、農地移動適正化あっせん事業や農地中間管理事業及び農地利用集積円滑化事業等の各種流動化施策を展開します。

②　農作業の受委託

農家の高齢化や兼業化等の振興に伴う遊休農地の増加及び農業経営の粗放化を防止するため、農業機械銀行の計画的活用を図るとともに、農作業の受委託を積極的に推進します。

③　農作業の共同化

農業生産組織の育成・強化を図るなかで、農作業の集団化や農業機械の共同購入等を促進します。

④　農業生産組織

農業生産組織は効率的な生産単位を構築する上で重要であるとともに、農業法人等の組織経営体への発展母体として位置づけられており、地域または作目ごとの営農形態に応じた生産組織の育成を促進します。そして、体制の整った組織体については法人化への誘導を図ります。

⑤　地力の維持増進

土づくりは、農業生産の向上と農業経営の安定化を図る上で重要であり、家畜ふん尿の活用等による有機肥料の普及や合理的な輪作体系を確立することにより、地力の維持増進を図ります。

２　農業経営の規模の拡大及び農用地等の効率的かつ総合的な利用の促進を図るための方策

本村の農業は前述のように零細規模農家であることから、今後、農業経営の規模拡大及び農用地等の効率的かつ総合的な利用を図るため、以下のような方策を展開していきます。

①　農用地の流動化対策

農業委員を中心に、農用地の貸し手と借り手の掘り起こし活動を展開するとともに、集落内の地域活動の強化により流動化の啓発や相談、指導及び情報交換等を促進します。

さらに、農業経営基盤強化促進事業や農地移動適正あっせん事業、農地保有合理化事業等の活用により、農用地の権利移動や利用権設定等を促進し、農地の流動化を図ります。

②　農作業の受委託の促進対策

農作業の受委託については、集落を単位とした地域農業集団や農業生産組合等を育成・強化し、農作業の受委託を推進します。また、農業機械銀行等の有効活用やオペレーターの育成に努めることにより、高齢農家や兼業農家等の農作業の受委託を促進します。

③　農作業の共同化対策

土地改良事業等を推進する中で、地域及び作目ごとの集団化を促進し、農作業の協同化に努めます。また、近代化施設の共同導入及び共同利用を図り、生産施設や農業機械等による効率的な農業展開を図ります。

④　農業生産組織の育成対策

農業生産組織は認定農業者及び農業生産法人等を核として、集落または生産部門ごとに展開しており、今後とも生産組織の設立促進と、技術研修会や先進地視察及び連絡調整機能強化を行い、組織の育成を図ります。

⑤　地力の維持増進対策

単一栽培や化学肥料等の使用等により地力の低下が生じており、今後は農薬及び化学肥料等の適正使用と、家畜ふん尿を利用した堆肥や緑肥等の有機質肥料の活用及び輪作体系の確立など地力の維持増進に努め、生産性の高い土づくりを促進します。

３　森林の整備その他林業の振興との関連

森林の整備については座間味村森林整備計画に基づき推進していきますが、農用地に介在する森林原野については、水源かん養や防風・防潮及び風致の保全等、森林の持つ多様な機能に配慮した利活用を行います。しかし、原野化した耕作放棄地については農用地としての効率的な利用を促進します。

第５　農業近代化施設の整備計画

１　農業近代化施設の整備の方向

本村における耕作作目としては、野菜があげられますが、村内農用地の狭さは、作目ごとの団地化の促進、生産団地の形成に支障をきたしています。

今後これらの農産物振興のため、農道等の生産基盤の整備とともに、耐候性ハウスや防風防虫ネット栽培平張施設等の近代化施設の整備を積極的に推進し、農業経営の近代化に努めます。また、高齢農家及び兼業農家を対象とした受委託事業を推進して、労働力の軽減や耕作放棄地の解消に努めます。

①　野菜類

野菜生産は露地野菜が栽培されていますが、自家消費が主で、出荷までには至っていません。観光業とリンクさせた「食」の充実が急務となっています。

今後は需要度の高い品目を選定し、施設化や輪作体系の確立に努め、安定した生産体制の確立を図ります。また、かんがい排水施設等の生産基盤の整備や、共同栽培施設や集出荷貯蔵施設等の各種農業近代化施設整備に努めます。

②　畜産（肉用牛）

肉用牛については、今後も需要動向に即した計画的な生産と供給を図りながら、優良種の導入や飼養技術の改善に努めるとともに、環境保全や周辺農地や集落への影響に配慮した近代化施設整備や伝染病予防のための衛生管理の徹底を推進します。

２　農業近代化施設整備計画

単位：ha、千円

施設の種類	位置及び規模(㎡)	受益の範囲			利用組織	対図番号	備考
		受益地区	受益面積	受益戸数			
該当なし							

資料：産業振興課

３　森林の整備その他林業の振興との関連

本計画の推進にあたっては、沖縄中南部地域森林計画や座間味村森林整備計画との整合性を保つものとします。

第６　農業を担うべき者の育成・確保施設の整備計画

１　農業を担うべき者の育成・確保施設の整備の方向

本村の農業就業者の高齢化や離農等による減少は、農業生産の維持及び発展にとって大きな課題となっています。本地域の効率的かつ安定的な地域農業の確立にあたっては、意欲ある認定農業者の育成に加え、多様な就農経路を通じた新規就農者の確保が必要です。具体的には、学卒者やUターン者及び高齢者を含めた他産業からの転職者及び農村女性等の就農支援が重要です。

そのための新規就農者の育成・確保施策として、農業技術や経営管理能力習得のための就農支援施設、情報通信施設及び農作業体験施設等の各種施設の整備に努めます。さらに、新規就農に必要な資金援助や農地の円滑な取得等に対する支援を状況に応じて推進していきます。

２　農業就業者育成・確保施設整備計画

単位：㎡

施設等の種類	位置及び規模	利用の範囲	対図番号	備考
該当なし				

資料：産業振興課

３　農業を担うべき者のための支援の活動

農業を担うべき者のための支援活動については、本村では農業委員会、農業改良普及機関等の連携のもと、地域の状況に応じて次のような各種支援活動を実施していきます。

①　農業の技術及び知識の習得への支援

沖縄県立農業大学校、農業改良普及機関等の関係機関と連携して研修等を実施し、農業技術及び知識の習得を推進します。

②　就農準備等に必要な資金貸付の支援

新規就農者が必要とする資金を適切に融通するため、農業信用保証保険制度を活用しつつ、「青年等の就農促進のための資金の貸付け等に関する特別措置法」に基づく就農準備に必要な「青年等就農資金」、農業近代化を図る「農業近代化

資金」等をはじめとする各種資金の積極的な活用を推進します。

③　農地の円滑な取得等に対する支援

農地保有合理化事業等と連携して離農農家や規模縮小農家の農地を整理し、先進的農業経営を目指す新規就農者等に対して、円滑に継承できるように新規就農円滑化対策事業等の活用を推進します。

④　就農や経営向上のための必要な各種の情報提供体制への支援

就農希望者に対する就農相談及び情報提供や就農に関する啓発活動を幅広く推進していくとともに、就農後も継続した営農相談活動を実施します。

⑤　将来における担い手育成の観点からの農業教育の推進

農業に対する理解を深め将来の担い手を育成する観点から、関係機関の連携のもとで学校等における農業体験学習などを推進します。

４　森林の整備その他林業の振興との関連

本計画の推進にあたっては、沖縄中南部地域森林計画や座間味村森林整備計画との整合性を保つものとします。

第７　農業従事者の安定的な就業の促進計画

１　農業従事者の安定的な就業の促進の目標

本村は、海資源の豊富さから観光地として世界的に有名で、平成 26 年には慶良間近海が国定公園に指定されるなど、観光産業を中心に発展しています。そのため、農業従事者の農業外就業機会にも比較的恵まれた状況にあります。

令和 2 年の国勢調査によると産業別就業人口は 577 人（分類不能含む）で、産業別にみると第一次産業9人(1.7%)、第二次産業39人(6.8%)、第三次産業528人(91.5%)となっています。また、農家戸数は 32 戸で全戸数の 6.4%を占めています。そのうち販売農家戸数は 2 戸で、全体の 93.7%は自給的農家となっている状況です。そのため、農家の安定的な就業の確保及び所得向上対策が重要となります。

こうした中で、本村農業の安定向上を図るため、観光業とリンクした循環型農業を基本に地域にあった作目を選定し、収益性の高い農業経営を推進するとともに、担い手農家や専業農業者の増大を図り、兼業農業従業者の就業確保に努めます。また、観光関連産業の育成、誘致を含めた産業の振興により就業機会の確保に努めます。

２　農業従事者の安定的な就業の促進を図るための方策

「農業従事者の安定的な就業の促進の目標」を達成するため、次の方策を講ずるものとします。

①　農業従事者の就業意欲を把握するための方策

農家の各種意向調査や地域農業集団及び生産組織等を通じ、農業従事者の農用地保有状況や営農形態及び農業経営に対する将来の意向並びに他産業への就業意向等の把握に努めます。

②　農業従事者に対する就業相談活動の強化

各種の意向調査等に基づき、村や関係機関及び関係団体の連携のもとに各種営農相談や就業指導等を推進し、農業従事者の育成とともに安定的な就業の場の確保に努めます。

③　企業進出に関しての地域関係者との連絡調整方策

本村における企業誘致は関連産業を活性化するとともに、雇用機会の創出のみならず若年層の定着を図り、経済活性化を推進するものです。今後の企業誘致にあたっては、本村の特性にあった企業を地域とのコンセンサスのもとに誘致し、産業の振興と就業機会の確保を図っていくものとします。

④　地域農林水産業及びその他地域資源の利活用による地場産業への就業機会の確保対策

本村の地場産業は、魚介類の生鮮・加工品、農産物加工品、観光関連産業があります。今後は、これら地場産業の育成を推進するとともに、本村で産出される農作物の加工等における新たな特産品開発を展開し、原材料としての農林水産物の需要喚起とともに、地域特産加工品の地域ブランドの確立等により就業機会の拡大に努めます。

⑤　上記対策を円滑に推進するための体制整備に関する対策

上記に掲げた諸対策を円滑に推進するため、村及び農業委員会、農業改良普及機関、地域農業集団、商工会等の関係団体で構成する推進協議会を設置し、就業意向の把握や就業相談等を推進し農業従事者の安定的な就業の場の確保と農家経済の健全な発展に努めます。

３　農業従事者就業促進施設

単位：㎡

施設等の種類	位置及び規模	利用の範囲	対図番号	備考
該当なし				

資料：産業振興課

４　森林の整備その他林業の振興との関連

本計画の推進にあたっては、沖縄中南部地域森林計画や座間味村森林整備計画との整合性を保つものとします。

第８　生活環境施設の整備計画

１　生活環境施設の整備の目標

農村は農業活動が営まれるとともに、地域住民の生活の場でもあります。そのため、農道の生活道路機能、農業用水の地域用水機能、農業排水路の地域排水路機能など相互機能の一体的な利用、ほ場整備等による公共用地（農村公園、集落排水処理施設等）の創出、生活環境改善を目的とした農業集落排水施設整備による農業用水の水質保全など、農業生産基盤整備と農村の生活環境基盤整備は密接に関連しています。

しかし、観光地化の進展に伴い、農家の減少や高齢化が進むとともに、住民意識や生活様式の多様化、並びに農家と非農家の混在化が進行し、かつての共同体としての農村集落機能は次第に失われつつあります。

このような状況を踏まえ、農村地域特有の自然環境や農村景観、歴史･文化等を活かしつつ、農業生産及び生活環境の両面にわたる一体的かつ総合的な整備を推進し、集落機能の維持強化と住民の連帯感の高揚を図るとともに、魅力に満ちた活力ある地域社会の形成に努めます。

①　安全性

本村は変化に富んだ地形が多いため、台風や集中豪雨時には、丘陵斜面地での地滑りや崩落、低地帯における浸水災害が発生しています。そのため、災害時における情報収集や提供、迅速な救助活動などの拡充が重要となっています。

消防・緊急体制については、平成 27 年 10 月より沖縄県消防指令センター（119）への連絡へ統一されています。村民の生命と身体、財産を事件・事故、災害等から守るため、人材の育成・確保により消防体制及び救急救助体制の強化に努めるとともに、村内には消防車の入れない狭隘道路が多くあるため、道路の拡幅や一時避難場所の確保が必要です。また、全世帯へ緊急情報を確実に伝達するための手段として、防災無線のデジタル化や個別受信機の設置を検討します。

マリンレジャーについても、ライフセーバーの体制強化を図り、水難事故防止に繋げなくてはなりません。人命救助のための知識を得る機会を関係団体や関係機関と連携し開催するとともに、ＡＥＤの使用を含めた応急手当の普及啓発の指導が必要となっています。

交通安全対策については、観光業が盛んなことからレンタカー、レンタルバイク、レンタルサイクル（自転車）等の利用が増加傾向にあり、交通安全対策が重要な課題となっています。道路標識の増設や交通安全教育、交通モラル向上対策など村民の意識啓発の強化が求められています。

② 保健性

本村で発生するゴミの量は年々減少傾向にあり、ゴミの分別化も進んでいることから、更なる減量化や再資源化を図り、循環型の村を目指します。また、漂着ゴミ問題の他、放置ゴミ、不法投棄が見受けられ重要課題となっています。

環境保全や地下水及び農業保全の面からもゴミのポイ捨てや不法投棄について徹底した取り締まり強化が必要です。

給水については、夏場の観光入域客数の増加と少雨傾向を原因とした制限給水を行うなど、渇水対策が急務となっています。そのため、海水淡水化事業を始めダム基盤整備、水道事業の広域化、下水処理水の農地還元検討などを行ってきました。平成 26 年３月には、日量 200t の処理能力を持った海水淡水化事業施設が完成し運用されています。しかし、年々老朽化する水道施設の保守点検や漏水防止、並びに災害時においても安全な水の供給を行うため、水道施設の整備及び拡充を図るとともに、老朽施設の計画的な更新に努めます。

生活排水については、平成９年４月から公共下水道が一部共用化開始され、令和4年３月末時点の整備率は 100.0%、人口普及率で 65.2%、水洗化率は 91.2%となっています。観光資源である海域環境を保全するためにも、接続率向上のために下水道の役割について啓蒙を図り、公共用水域の水質保全を図る必要があります。

し尿処理については、単独浄化槽や合併浄化槽による処理のほか、一部汲み取り処理をしています。浄化槽は清掃や保守点検の不十分なものもあり、河川や海域の水質悪化の一因となっていることから、速やかに下水道へ接続するよう誘導します。

③ 利便性

道路については、国道はなく、県道、村道、農道及び林道で交通ネットワークが整備されています。阿嘉島と慶留間島、外地島の３島は架橋島ですが、座間味島への連絡は船舶となっています。本村の重要な交通手段は船舶であることから、運航の見直しや新造船の建造、陸上・空路連携によるスムーズな移動の確立が必要です。また、観光客が多いため、島内移動手段の確保も重要となっています。とりわけ歩道については歩行者と自動車が錯綜し、安心・安全な道路環境の構築が求められています。このため、村道と農道、林道等の円滑な道路交通ネットワークの確立に努めるとともに、歩行者空間のバリアフリー化や交通安全施設の整備を図り、安全な道づくりを推進します。

公共交通については、自動車依存型の住民生活のため利用者が激減し、公共交通機関を移動手段とする年少者や高齢者などの交通弱者が不便をきたしています。誰もが移動しやすい交通環境の確立に向け、既存の村営バスの運営促進に努めるとともに、阿嘉島、慶留間島を結ぶ公共交通機関の整備を検討し、陸上公共交通の利便

性向上を図ります。

情報・通信については、島の宣伝をホームページやメールを活用することで観光客を獲得してきた経緯もあり、座間味島ではADSL、阿嘉島・慶留間島ではFWA（無線ブロードバンド）を導入しています。しかし、島で導入した回線が違うため、ネットワーク格差が問題となっています。村民が一丸となって観光化を図るにあたり高速通信回線（光回線）の実現が求められています。

④　快適性

農村地域における日常的なレクリエーション活動及び憩いの場として、集落単位の農村公園整備を推進します。また、各地区に残存する御嶽林や自然林等の身近な資源の保全・整備に努め、レクリエーションや憩いの場としての活用を図ります。

緑地については、地域の自然、歴史、文化などとの結びつきが強く、地下水のかん養や農用地の保全、集落景観の形成等に大きな役割を果たしているため、無秩序な開発を抑制し、保全と育成に努めます。

子どもの福祉については、子どもが成長していく喜びを共有できる活力あるむらの実現に向けて、育児相談の充実や産前産後の母親の健康を支援する事業、不妊治療への助成、沖縄本島との二重生活による経済的負担軽減、子どもの遊び場確保等に努め、健全育成の支援が求められています。

高齢者の保健福祉については、生き生きと安心して暮らせるまちづくりに努めるとともに、介護予防の強化に努めます。また地域や関係機関連携のもと、一体となって行う地域包括ケア及び在宅福祉サービスの充実や地域ネットワークの組織強化に努めます。

障がい者（児）の福祉については、自己が尊重され自立した日常生活及び社会参加が出来るよう、住みよい環境づくりや障害者福祉サービスの充実に取り組むとともに、就労の場や健常者とのふれあいの場といった、社会参加活動等の施策を総合的に展開する必要があります。

⑤　文化性

スポーツ活動の振興にあたっては、子どもから高齢者まで、誰でも気軽に参加できる軽スポーツやレクリエーションの充実が求められていますが、活動拠点が少ないため、公園のみならず、その他スポーツ施設の整備拡充を図るとともに、村外とのスポーツ交流を積極的に進めます。また、各種スポーツ教室や大会等を開催する中で、活動組織や団体の育成強化とともに、指導者やリーダーの養成に努めます。

教養・娯楽活動については、生涯学習推進体制の確立とともに、図書館や中央公

民館等の生涯学習環境を整備拡充し、村民の自発的な学習活動の促進を図ります。

青少年に対しては、役場を拠点とした交流事業等とともに、自然・農業体験等の事業の充実を図ります。また、その他の年代に対しては、生涯の各時期に応じた各種学級や講座等が受講できる学習機会の増進に努めます。

また、本村は阿嘉区の獅子舞、座間味区の流れ舟、海御願（阿嘉、慶留間では海ぬ御願）等の歴史・文化資源や伝統芸能が先人から受け継がれています。村の重要な財産として次世代に継承していくために、それらの調査研究や文化財保護団体の育成など地域の伝統文化の活性化、各種団体や指導者の育成が求められています。

２　生活環境施設整備計画

単位：ha、千円

施設の種類	位置及び規模	利用の範囲	対図番号	備考
該当なし				

資料：産業振興課

３　森林の整備その他林業の振興との関連

本計画の推進にあたっては、沖縄中南部地域森林計画や座間味村森林整備計画との整合性を保つものとします。

４　その他の施設の整備に係る事業との関連

該当なし

第９　付図

１　土地利用計画図（付図１号）
２　農業生産基盤整備開発計画図（付図２号）・・・該当なし
３　農用地等保全整備計画図（付図３号）・・・該当なし
４　農業近代化施設整備計画図（付図４号）・・・該当なし
５　農業就業者育成・確保施設整備計画図（付図５号）・・・該当なし
６　生活環境施設整備計画図（付図６号）・・・該当なし



別　記　　農用地利用計画

（１）農用地区域

ア　現況農用地等に係る農用地区域

本村における次表の「区域の範囲」欄に含まれる土地のうち、次頁以降の別表「農用地区域に含める地番」欄に掲げる土地を農用地区域と設定するものします。

■農用地区域の地区別集落概要

地　区	区　域　の　範　囲　　(　　)は全域農用地区域以外の土地の小字	
	大字名	小　　字　　名
①座間味地区	座間味	岡仅、大川原、西原、底原、東原、牧治、古座間味、八重後、安室島、内川 (座間味、安慶名敷島)
②阿佐地区	阿佐	大和馬、落水、武喜屋良、大浜、真喜屋武 (阿佐、傘石、大重)
③阿真地区	阿真	底原、天多福、浜脇、神所原、荒田、白城、大河良、大川 (深城、仏茶、新田、嘉比島)
④阿嘉地区	阿嘉	志津志原、前原、川田、真謝、幸地、草戸、仁原、読田 (籠原、九場原、越原)
⑤慶留間地区	慶留間	比後原、小石原、里原、佐原、高原 (兼久原、伊微原、モカラク原)

注：座間味地区には、安室島を含みます。

地区	区域の範囲		農用地区域に含める地番（参考　　:現況森林:原野等）					
	大字	小字						
座間味地区	座間味	岡伏	170	172	173	174	175	176
			178	179	180	181	182	183
			183-1	184	185	186	187	188
			189	190	191	192	195	196
			197	198	199	200	201	202
			203	204	205	206	207	208-1
			208-2	209	210	211	212	213
			215-1	216-1	831-1	831-2	831-3	831-4
			833					
		大川原	227	229	230	231	232	233
			234	235	236	237	238	239
			240	241	242	243	244	245
			246	247-1	247-2	249	252-1	252-2
			253	255	257-1	257-2	259-2	261
			261	261-1	261-2	262	292	
		西原	307	308	309	313	314	315
			316	318-1	318-2	320	323	324
			325	326	327	328	329	330
			331	332	333	334	336	337
			338	339	340	341	342	343
			344	345	346	347	348	349
			350	351	352	353	354	355
			360	361	362	363	364	365
			372	373	374	383	384	386
			458-1	458-2	459	460	461	462
			463-1	463-2	464	470-1	470-2	471
			472	473	474	475	476	477
			478	479	480	481	482	483
			484	485-2	486	487	489	493-2

地区	区域の範囲		農用地区域に含める地番（参考　　:現況森林:原野等）
	大字	小字	
座間味地区	座間味	西原	494　495　497　498　499　501 502　503　504　505　506　507 508　509　510　511　512　513 514-1　514-2　515-1　515-2　516　517-1 517-2　518　519　520　521　522 523　524　525　526　527　528 529　532　535　536　537　538 539　541　542　543　545　547 548　549　550　551　553　556 557　558　559　560　561　562 563　564　565　566　567　568 569　570　571　572　573　574 575　578　587　588　589　590 591　592　593　594　595　596 598　599　600　601　602-2　603-1 603-2　604　605　606-1　606-2　609-1 609-2　610　611　612　613　614 615　616　617-1　617-2　618　619 620-1　620-2　621　622　623　624 625　626　627　628　629-1　629-2 630　631　632　633　634　636 637　638　639　640　641　642 643　644　645　646　647　648 649-1　649-2　650　651　652　654 655　659　660　661　662　663 664　665　666　667　668　669 670　671　672　673　674　675 678　679　680　681　682　683 683-2　684　685　686　687　688 689　690-1　690-2　691-1　691-2　692-1 692-2

地区	区域の範囲		農用地区域に含める地番（参考　　:現況森林:原野等）					
	大字	小字						
座間味地区	座間味	底原	841	842	844	845	846	847
			888	889	909	928	931	932
			961	962	963	964	965	966
			967	968	969	970	971	972
			974	975	976	977	978	979
			980	981	982	983	984	1018
			1019	1020	1021	1022	1023	1024
			1025	1027	1029	1030	1031-1	1031-2
			1033	1035	1036	1037		
		東原	1038	1039	1040	1041	1042	1043
			1044	1045	1046	1047	1048	1049
			1050	1051	1052	1052-1	1053	1054
			1055	1056	1057	1058	1059	1060
			1061	1062	1063	1063-1	1063-2	1064
			1065	1066	1067	1068	1069	1070
			1071	1072	1074	1075	1076	1076-1
			1077	1078	1079	1080	1081	1082
			1083	1083-1	1084	1085	1086	1087
			1088	1089	1090	1091	1092	1093
			1094	1098	1099	1100	1102	1104
			1104-1	1105	1105-1	1107	1108	1109
			1110	1111	1112	1113	1114	1115
			1116	1117	1118	1119	1120	1121
			1122	1123	1124	1124-1	1125	1126
			1127	1128	1129	1130	1132	1133
			1134	1135	1136	1137	1138	1139
			1140	1141	1142	1143	1143-1	1144
			1145	1146	1147	1148	1149	1150
			1151	1152	1153	1154	1158	1159
			1160	1161	1162	1163	1164	1165
			1166	1167	1168	1169	1170	1170-1
			1177	1178	1180	1181	1183	1184

地区	区域の範囲		農用地区域に含める地番（参考　　:現況森林:原野等）
	大字	小字	
座間味地区	座間味	東原	1185　1186　1187　1188　1189　1190 1191　1193　1194　1196　1197　1198 1204　1205-1　1205-2　1206
		牧治	1257　1258　1259　1260　1261　1262 1263　1264　1265　1266　1267　1268 1269　1270　1271　1272　1273　1274 1275　1276　1277　1278　1279　1280 1281　1282　1284　1285　1286　1287 1288　1289　1290　1291　1292　1293 1296　1297　1298　1299　1300　1301 1302　1303　1304　1305　1306　1307 1308　1309　1310　1311　1312　1313 1314　1315　1316　1317　1318　1319 1320　1321　1322　1323　1324　1326 1327　1328　1329　1330　1331　1332 1333　1334　1335　1336　1337　1338 1339　1340　1341　1342　1343　1344 1345　1346　1347　1348　1349　1350 1351　1352　1353　1354　1370　1371 1372　1373　1374　1375　1376　1377 1380　1381　1382　1383　1384　1386 1387　1388　1389　1390　1391　1392 1393　1394　1394-1　1395　1397　1398 1399　1400　1401　1402　1403　1404 1405　1406　1407　1408　1409　1410 1411　1414　1415　1416　1417　1418 1418-1　1419　1420-2　1426　1427　1428 1435　1436　1437　1438　1439　1447-1 1447-2　1447-3　1448　1449-1　1449-2　1449-3 1450　1453-2　1454　1455-1　1455-2　1455-3 1456-1　1459　1460　1461　1463-1　1463-2 1465-1　1465-2　1466　1477

地区	区域の範囲		農用地区域に含める地番（参考　　:現況森林:原野等）					
	大字	小字						
座間味地区	座間味	古座間味	1467-1	1467-2	1467-3	1467-4	1467-5	1467-6
			1468-1	1468-2	1469-1	1469-3	1470	1471
			1472	1473-1	1473-2	1473-3	1474	1475
			1476	1478	1479	1480	1481	1482
			1483	1484	1485	1486	1487	1488
			1489	1490	1491	1492	1493	1494
			1495	1496	1497	1498	1499	1500
			1501	1502	1503	1504	1505	1506
			1507	1508	1509	1510	1511	1512
			1513	1514	1515	1516	1517	1518
			1519	1520	1521	1523	1524	1525
			1528	1529	1530	1531	1532	1533
			1533-1	1533-2	1534	1535	1538	1539
			1540	1541	1542	1543	1544	1545
			1546	1547	1548	1549	1550	1551
			1552	1553	1554	1555	1556	1557
			1558	1559	1560	1561	1562	1563
			1564	1565	1566	1567	1568	1569
			1570	1571	1572	1573	1574	1575
			1576	1577	1578	1579	1580	1581
			1582	1583	1584	1585	1586	1587
			1588	1589	1590	1591	1592	1593
			1594	1595	1596-1	1596-2	1597	1598
			1599	1600	1601	1602	1603	1604
			1605	1605-1	1606-1	1606-2	1607	1608
			1609	1610	1613	1614	1615	1616
			1618	1619	1623	1624	1625-1	1625-2
			1626	1627	1628	1629	1630	1631
			1632	1633	1634	1635	1638	1639-1
			1639-2	1641-1	1641-2	1642	1643	1644
			1645	1646	1647	1648	1649	1650
			1651	1652	1653	1654	1655	1656
			1657	1658	1658-1	1659	1660	1661
			1662	1663	1664	1665	1666	1666-1

地区	区域の範囲		農用地区域に含める地番（参考　　:現況森林:原野等）
	大字	小字	
座間味地区	座間味	古座間味	1667　1668　1669　1671　1673　1674 1674-1　1675　1676　1679　1680　1681 1683　1684　1685　1686　1687　1688 1689　1690　1691　1692　1693　1694 1695　1696　1697　1700　1701　1701 1702　1702-1　1703　1704　1705　1706 1707　1708　1709　1710　1711　1713 1714　1715　1716　1717　1718　1719 1720　1721　1722　1723　1724　1725 1726　1727　1728　1729　1730　1731 1732　1733　1734　1735　1736　1737 1738　1739　1740　1741　1742 1743 の一部（別図1）　1744　1745　1746　1747 1748　1749　1752　1753　1754　1758 1760　1765　1770　1771　1773　1776 1777　1778　1779　1780　1781　1782 1783　1786　1787　1788　1789　1790 1791　1792　1795　1796　1797　1799 1800　1801　1802　1803　1804　1805 1806　1808　1809　1810　1814　1817 1818　1819　1820-1　1820-2　1821-1　1821-2 1825　1826　1829　1830　1832　1834
		八重後	1911-1　1911-2　1912　1913　1914　1915 1916　1917　1918　1919　1920　1921 1922　1923　1924　1925　1926　1927 1928　1929-1　1929-2　1930-1　1930-2　1931 1932　1933　1934　1935　1936　1937 1938　1939　1940　1941　1942　1943 1944　1945-1　1945-2　1946　1947-1　1947-2 1949-1　1949-2　1949-3　1951　1951-1　1951-2 1951-3　1952-1　1952-2　1952-3　1955　1955-1 1955-2　1956　1964　1965　1966-1　1966-2 1967

地区	区域の範囲		農用地区域に含める地番（参考　　:現況森林:原野等）
	大字	小字	
座間味地区	座間味	安室	1985 1986 1987 1989 1990 1991 1993 1994 1995 1996 1998 1999 2000 2001 2002 2005 2008 2009 2012 2013 2014 2015 2017 2018 2019 2020 2021 2022 2023 2024 2025 2025 2026 2027 2028 2029 2030 2031 2032 2033 2035 2036 2037 2038 2039 2040 2041 2042 2043 2044 2045 2046 2047 2048 2049 2050 2051 2052 2053 2054 2055 2056 2057 2058 2059 2060 2061 2062 2063 2064 2065 2066 2067 2068 2069 2070 2071 2072 2073 2074 2077 2078 2079 2080 2081 2082 2083 2084 2085 2086 2098 2102 2103 2105 2106 2107 2107-1 2109 2110 2111 2112 2113 2114 2115 2116 2117 2118 2119 2120 2121 2122 2123
阿佐地区	阿佐	大和馬	70 71 73 74 74-1 74-2 82 83 84 85 86 87 89 90 91 92 93 94 117
		落水	125 126 127 128 138 139 141 142 143-1 143-2 144 145-1 145-2 148 149 150 153 154 157 158 159 160 161 162 163 164 165 166 167 170 171 172 173 174 175 176 177 178 179 180 183 184 185 190 191 192
阿佐	阿佐	武喜屋良	199 200 201 202 203 204

地区	区域の範囲		農用地区域に含める地番（参考　　:現況森林:原野等）
	大字	小字	
地区			205　206　207　208　209　211 212　213　214　215　216　217 220-2　221-1　221-2　222　223　231 232　233　234　235　236　237 238　239　246　248　249　250 251　252　253　254　255　256 258　262　263　264　265　266 267　268　269　270　271　272 273　274　275　276　277　278 279　280　281　282　282-1　283 284　285　286　287　288　289 290　291　292　293　294　295 296　297　298　299　300　301 302　306　307　308　309　310 311　312　313　314　315　316 317　318　319　320　321　322 323　324　325　326　327　328 329　330　331　332　333　334 335　336　337　338-1　338-2　339 340　341　342　343　344　345 346　347　348　349　351　352 353-1　353-2　354　355　356　358 359　360　361　362　363　364 365　367　368　369　370　371 372　373　374　377　378　379 381　387　388　392　393　395 398　399　402　404　404-1　406 407　408　409　410　411　411-2 412　413　415
阿佐	阿佐	大浜	430　431　432　433　434　435-1

地区	区域の範囲		農用地区域に含める地番（参考　　:現況森林:原野等）
	大字	小字	
地区			435-2　435-3　435-4　436-1　436-2　436-3 437　438　439　440　441　442 443-1　443-2　444-1　444-2　444-3　445 447　448　449　450　451　452 453　454-1　454-2　455　456-1　456-2 457　458　459　459-1　460　461 462　463　464　465　466　467 468　469　470　471-1　471-2　472 473　474　475　476　477　478 479　480　481　482　483　484 485　486　487　488　489　490 492
		真喜屋武	497　499　499-1　499-2　500　500-1 501　502　503　504　505　506 507　508　509　510　511　512 513　514　515　516　517　518 518-1　519　520　521　523　523-1 524　525　526　527　528　529 530　531　532　533　534　535 536　537　538　539　540　541 542　543　544　545　546　547 548　549　550　551　552　553 554　555　556　557　558　559 560　561　562　563　564　565 566　567　568　569　571　572 574　576　577　580　581　582 583　584　585　586　587　588 589　590　591　592　593　594 595　596　597　598　599　600 601　602　603　604　605　606
阿佐	阿佐	真喜屋武	607　608　609　610　611　612

地区	区域の範囲		農用地区域に含める地番（参考　　:現況森林:原野等）
	大字	小字	
地区			613 614 615 616 617 618 619 620 621 622 623 624 625 626 627 628 629 630 631 632 633 634 635 636 637 638 639 640 641 642 643 644 645 646 647 648 649 650 651 652 653 654 655 656 657 658 659 660 661 662 663 664 665 666 667 668 669 671 672 673
阿真 地区	阿真	底原	26 27 29 29-1 30 36 37 38 39 40 41 42 43 44 45 46 47 48 49 50 51 52 54 55 56 57 58 59 60 61 62 63 64 65 66 67 68 69 70 71 72 74 75 76 77 78 79 80 81 82 83 84 85 86 87 88 89 90 91 92 93 94 95 96 97 98 99 100 101 102 103 104 105 106 107 108 109 110 111 112 113 114 115 116 117 118 119 121-1 121-2 122 123-1 123-2 124-1 126 127 130 161

地区	区域の範囲		農用地区域に含める地番（参考 :現況森林:原野等）					
	大字	小字						
阿真地区	阿真	天多福	174	175	176	177	178	179
			180	181	182	183	184	185
			186	187	189	190	191	192
			193	194	195	196	198	199
			200	201	202	203	204	205
			206	207	208	210	211	213
			214	215	216	217-1	217-2	218
			219	220	221	222	223	224
			225	227	228	229	230	231
			233	234	235	236	237	238
			239	240	241	242	243	244
			245	246	247	248	249	250
			251	252	253	254	255	256
			257	258	259	260	261	262
			263	264	266	267	268	270
			271-1	271-2	272	273	274	275
			276	277	278	279	279-1	280
			281	282	283	284-1	284-2	285
			286	287	288	289	291	292
			293	294	295	296	297	298
			299	300	301	302	303	304
			305	306	307	308	309	310
			311	312	313	314	315	316
			317	318	319	320	321	322
			323	324	325	326	327	328
			329	330	331	332	333	334
			335	336	337	338	339	341
			342	343	345	346	347	348
			349	350	351	352	355	356
			357	358	359	360	361	362
			363	364	365	366	368	369
			370	371	372	373	374	375
			376-1	376-2	377-1	377-2	378	379
			380-1	380-2	382	383	384	385

地区	区域の範囲		農用地区域に含める地番（参考　　:現況森林:原野等）					
	大字	小字						
阿真地区	阿真	天多福	386	387	388	389	390	391
			392	393	394	395	396	397
			398	399	400	401	402	403
			404	405	406	407	408	409
			410	411	412	413	414	415
			416	418	419	420	422	423
			424	425	426	427	428	429
			430	431	432	433	434	435
			436	437	438	439	440	441
			442	443	444	445	446	447
			448	449	450	451	452	453
			454	455	456	457	458	459
			460	461	462	463	464	465
			466	467	468			
		浜脇	492	493	494	495-1	495-2	495-3
			496	497	498	499	500	501
			502	503	504	505	506	507
			508	509	513	514	515	516
			517	518	519	520	521-1	525-1
			525-2	525-3	525-4	525-5	525-6	525-7
			525-9	527-2				
		神所原	537	538	539	540	541	542
			543	544	545	546	547	548
			549	550	551	552	553	554
			555	556	557	558	559	560
			561	562	566	567	568	569
			570	571	572	573	574	576
			577	578	579	580	581	582

地区	区域の範囲		農用地区域に含める地番（参考　　:現況森林:原野等）					
	大字	小字						
阿真地区	阿真	神所原	583	584	585	586	587	588
			589	589-1	590	591	592	593
			595	596	597	598	599-1	600
			601	602	603	604	605	606
			607	609	610	611	612	613
			614	615	616	617	618	619
			637	638	639	640	641	642
			643	644	645	646	647	648
			651	652	653	654	655	656
			657	658	659	660	661	665
			666	667	668	669	670	671
			672	673	674	675	676	677
			678	679	680	681	682	683
			684	685	686	687	691	693
			695	696				
		荒田	700	701	703	704	705	706
			712	713	714	715	716	717
			718	719	720	721	722	729
			737-2					
		白城	738	739	740-1	740-2	740-3	741
			742	743-1	744-1	745	747	748
			749-2	750	751	752	753	755
			756	757	758	759	760	761
			763	764-1	764-2	765-1	765-2	766
			767-1	767-2	768-1	768-2	769	770
			771	772	773-1	773-2	774	775
			776					

地区	区域の範囲		農用地区域に含める地番（参考 :現況森林:原野等）					
	大字	小字						
阿真地区	阿真	大河良	854	855	856	857	858	859
			860	861	862	863	864	865
			866	867	868	868-1	869	870
			872	873	874	875	876	879
			880	883	884	885	889	893-1
			893-2	897	898	899	900	901
			902					
		大川	472	474	475	476	477	478
			480	481	482	484	486	487
			488	489				
阿嘉地区	阿嘉	前原	178	391	394	395	396	397
			398	399	400	401	403	403-1
			404	405	422	423	424	425
			426	427	428-1	428-2	429-1	429-2
			430-1	430-2	431	432	433	434
			435	436	437	438	439	440
			441	442	443	444	445	446
			447	449	450	451	452	453
			454	455	456	457	458	459
			460	461	463	464	466	468
			469	472	473	474-1	474-2	475
			476	477	478	479	480	481
			482	483	484	485	486	487
			488	489	490-1	490-2	491	492
			493	494	495	496	497	498
			499	503	512	513		

地区	区域の範囲		農用地区域に含める地番（参考　　:現況森林:原野等）					
	大字	小字						
阿嘉地区	阿嘉	川田	505	506	507	508	509-1	509-3
			509-5	510	511-1	511-3	514-1	514-2
			514-3	515-1	515-2	516-1	516-2	517-2
			521	524	525	526	527	528
			529	530	531	532	533	534
			535	536	537	538	539	540
			541	542	543	544	548-1	548-2
			549-1	549-2	549-4	549-5	550	551
			552	553-1	554-1	556	559	560
			561	562	563	564	565	570-1
			570-2	571	572	573	575	576
			581-1	581-2	582	583	584	585
			586	587	588	589	590	591
			592	593	594	595	596	597
			599	601-1	603	604	607	608
			609	610	611	612	613	614
			615	616	617	618	619	620
			621	622	623	624	625	626
			629	631	632	633	663	664
			665	666	667	668	669	670
			671	673	674	675	676	677
			678	679	680	680-1	681	682
			683	684	685	686	687	688
			689	690	691	692	693	694
			695	696	697	698	699	700
			701	702	703	704	705	706
			707	708	708-1	709	710	711
			712	713	714	715	716	717
			718-1	718-2	719	720	721	722
			723	724	725	726	727	728
			729	730	731	732	733	734
			735	736	737	738	739	740
			741	742	743	744	745	746
			747	748	749-1	750	751	752

地区	区域の範囲		農用地区域に含める地番（参考　　:現況森林:原野等）
	大字	小字	
阿嘉 地区	阿嘉	川田	753　754　755　756　757　758 759　760　761　762　763　764 765　766　767　768　769　770 771　772　773　774　775　776 777　778　779　780　781　782 783　784　785　786　787　788 789　790　791　792　793　794 795　796　797　798　799　800 801　802　803-1　803-2　804　805 806　807　808　809　810　811 812　813　814　815　816　817 818　819　820　821　822　823 824　825　826　827　828　829 830　831　832　833　834　835 836　837　838　839　840　841 842　843　844　845　846　847 848　849　850　851　852　853 854　855　856　857　858　859 861　862　863　865　866　867 868　871　872　873　874　875 877　878　879　880　881　882 884　886　887　888　895　896 898　899　900　901　902　910 912　913　914　915　916　918 919　920　921　924　925　926 942　943　944　945-1　945-2　946 947　949　951　953　954　957 958

地区	区域の範囲		農用地区域に含める地番（参考　　:現況森林:原野等）					
	大字	小字						
阿嘉地区	阿嘉	真謝	963-1	963-2	963-3	963-4	963-5	964-1
			964-2	965	966	967	968	969
			970	971	972	973	974	975
			976	977	978	979	980	981
			982	983	984	985-1	985-2	986
			987-1	987-2	988	989-1	989-2	990
			991-1	991-2	992-1	992-2	996	997
			998-1	998-2	999	1000	1001	1002
			1003	1004	1005	1006	1007	1008
			1009	1010	1011	1012	1013	1015-1
			1016-1	1018-1	1019-1	1019-3	1020-1	1020-3
			1021-1	1021-3	1022-1	1022-3	1023	1024
			1025	1026	1027	1028	1029	1030
			1031	1036	1037	1038	1039	1040
			1041	1042	1043	1044	1045	1046
			1047	1048	1049	1051	1052	1053
			1054	1055-1	1056-1	1056-3	1057-1	1057-3
			1058-1	1058-3	1059-1	1059-3	1060-1	1060-3
			1061	1062	1064	1065	1066	1067
			1068	1069	1070	1071	1072	1073
			1080	1081	1082	1083	1084	1085
			1086	1087	1088	1089	1090	1091-1
			1091-2	1092-1	1092-2	1093-1	1093-2	1094-1
			1094-2	1095-1	1095-2	1096	1097	1098
			1099	1100	1101	1102	1103	1104
			1105	1106	1107	1108	1109	1110
			1111	1112	1115	1116	1117	1118
			1119	1120	1121	1122	1123-1	1124-1
			1125	1126	1127	1128	1129	1130
			1132	1133	1134	1135	1136	1137
			1138	1139	1140-1	1141	1142	1143
			1144	1145	1146	1148	1149	1150
			1151-1	1151-2	1152	1153	1154	1155
			1156	1157-1	1158	1161	1162	1163

地区	区域の範囲		農用地区域に含める地番（参考　　:現況森林:原野等）					
	大字	小字						
阿嘉地区	阿嘉	真謝	1164	1167	1168	1169	1170	1171
			1172	1173	1174-2	1177	1178	1179
			1180	1181	1183	1184-1	1185-1	1185-2
			1186-1	1186-2	1187	1189-1	1190-1	1191
			1192-1	1193	1194-1	1195-1	1195-3	1196-1
			1197-1	1197-3	1200	1201	1202	1203
			1204	1207-3	1210-2	1212	1214	1216
			1217	1218	1219	1220	1221	1222
			1223	1224	1225-1	1226-1	1227	1228
			1229	1230	1231-1	1232-1	1232-2	1233
			1234	1235	1236	1237	1241	1242
			1248	1249	1250	1251	1252	1253
			1255	1256	1257	1258	1259	1260
			1261	1262	1264	1265	1266	1269
			1270	1271	1272	1298	1299	1300
		幸地	1302	1303	1304	1305	1306	1307
			1308	1309	1310	1311	1312	1313
			1314	1315	1316	1317-1	1317-2	1317-3
			1318	1320-3	1322-1	1323-1	1324	1325
			1326	1327	1328	1329	1330	1331
			1332	1333	1334	1335	1336	1337
			1338	1339	1340-1	1340-2	1342	1343
			1344	1345	1346	1347	1348	1349
			1350-1	1350-2	1351	1352	1353	1354
			1355	1356-1	1356-2	1357	1358	1359
			1360	1361	1362	1363	1364	1365
			1366	1367	1368	1369	1370	1371
			1372	1373	1374	1375	1376	1377
			1378	1379	1380	1381	1381-1	1382
			1383	1384	1385	1386	1386-1	1387

地区	区域の範囲		農用地区域に含める地番（参考　　:現況森林:原野等）					
	大字	小字						
阿嘉地区	阿嘉	幸地	1388	1389-1	1390	1391-1	1392	1393-1
			1393-2	1393-3	1393-4	1393-6	1393-7	1394
			1395	1396	1397	1398-1	1398-2	1398-3
			1399	1400-1	1400-2	1401	1402-1	1402-2
			1402-3	1403	1404	1404-1	1405	1406
			1407	1408	1409	1410	1411	1412
			1413	1414	1415	1416	1417	1418
			1419	1420	1421	1422	1423	1424
			1425	1426	1427	1428	1429	1430
			1431	1432	1433	1434	1435	1436
			1437	1438	1439	1440	1441	1442
			1443	1444	1445	1447	1448	1449
			1450	1451-1	1451-2	1452-1	1452-2	1453
			1454	1455	1456	1457	1458	1459-1
			1459-2	1459-3	1460	1461	1462	1463
			1464	1465	1466	1467	1468-1	1468-2
			1469	1470	1471	1472	1473	1474
			1475-1	1475-2	1476	1477	1478	1479
			1480	1481	1482	1483	1484	1485
			1486	1487	1488	1489	1490	1491
			1492	1493	1494	1495	1496	1497
			1498-1	1498-2	1498-3	1498-5	1499	1501-1
			1501-2	1501-3	1502	1503-1	1503-2	1504-1
			1504-2	1505	1506	1507-1	1508	1509
			1510	1511	1512	1513	1514	1515
			1516	1517	1518	1519	1520-1	1521
			1522	1527	1528-1	1540-3	1543-1	1556-1
			1557	1558	1559	1570	1577	1578
			1581	1582	1583	1584	1585	1594
			1595	1596	1597	1598	1600	1601
			1602	1603	1605	1606	1607	1608
			1609	1610	1611	1612	1613	1614
			1615	1616	1617	1618	1619	1621
			1622	1623	1624	1626	1627	1628

地区	区域の範囲		農用地区域に含める地番（参考　　:現況森林:原野等）
	大字	小字	
阿嘉地区	阿嘉	幸地	1629　1630　1631　1632　1637　1638 1638-1　1639　1640　1641　1643　1644 1645　1646　1647　1648　1649　1650 1651　1652　1653　1654　1655　1658 1659
		草戸	1662　1663　1664　1665　1666　1667 1668　1669　1670　1671　1672　1673 1674　1675　1676　1677　1678　1679 1680　1681　1682　1683　1684　1685 1687　1688　1690　1691　1692　1693 1694　1695　1696　1697　1698　1699 1700　1701　1702　1703　1704　1705 1706　1707　1708　1709　1710　1711 1712　1713　1714　1715　1716　1717 1718　1719　1720　1721　1722　1723 1724　1725　1726　1727　1728　1729 1730　1731　1732　1733　1734　1735 1736　1737　1738　1739　1740　1741 1742　1743　1744　1745　1746　1747 1748　1749　1750　1751　1752　1753 1754　1755　1756　1757　1758　1759 1760　1761　1762　1763　1764　1765 1766　1767　1768　1769　1770　1771 1772　1773　1774　1775　1776　1777 1778　1779　1780　1781　1782　1784 1785　1787　1788　1789　1790　1791 1792　1793　1794　1795　1796　1797 1798　1799　1800　1801　1802　1803 1804　1805　1806　1807　1808　1809 1810　1811　1812　1813　1814　1815 1816　1817　1818-1　1818-2　1819　1820

地区	区域の範囲		農用地区域に含める地番（参考 ：現況森林:原野等）
	大字	小字	
阿嘉地区	阿嘉	草戸	1821 1822 1823 1824 1825 1826 1827 1828 1829 1830 1831 1832 1833 1834 1835 1836 1837 1838 1839 1840 1841 1842 1843 1844 1845 1846 1847 1848 1850 1851 1852 1853 1854 1855 1856 1857 1858 1859 1860 1861 1862 1863 1866 1867 1868 1869 1870 1871 1872 1873 1874 1875 1876 1877 1878 1879 1880 1881 1882 1883 1884 1885 1886 1887 1888 1889 1892-3 1895
		仁原	1903 1904 1905 1906 1907 1908 1909 1910 1911 1912 1913 1914 1915 1916 1917 1919 1920 1924 1927 1928-1 1928-2 1929 1931 1932 1933 1934 1935 1936 1937 1938-1 1938-2 1939 1940-1 1941-1 1942-1 1943-1 1943-2 1944 1945 1946-1 1948-1 1948-2 1950 1951 1954 1956 1963 1964 1965 1966 1967 1968 1969 1970 1971 1972 1973 1974 1979 1980 1983-1 1984-1 1985-1 1986 1988-1 1989-1 1991 1992-1 1994 1995-1 1996-1 2012 2018 2019

地区	区域の範囲		農用地区域に含める地番（参考　　:現況森林:原野等）
	大字	小字	
阿嘉地区	阿嘉	読田	2022 2023 2024 2025 2026 2027 2028 2029 2030 2031 2032 2033 2034 2035 2036 2037 2038 2039 2040 2041 2042 2044 2045 2046 2047 2048 2049 2050 2051 2052 2053 2054 2055 2056 2057 2059 2060 2061 2063 2064 2066 2067 2068 2069 2070 2075 2077-1 2102 2109 2110-1 2110-2 2110-3 2112 2113 2114 2115 2116 2117 2118 2119 2120 2121 2122 2123 2124 2125 2126 2127 2128 2129 2130 2131 2132 2133 2134 2135 2136 2137 2138 2139 2140 2141 2142 2143 2144 2145 2146 2147 2148 2149 2150 2151 2152 2153 2154 2155 2156 2157 2159-1 2160 2161 2162 2163 2165 2166 2167 2168 2169 2170 2171 2174 2175 2176 2179 2180-1 2180-3 2182-1 2183-1 2184-1 2185 2186 2187 2190 2195-3 2201 2219 2220-1
		志律志原	2227 2229-2 2229-3 2229-4 2229-5 2229-6 2229-7 2229-8 2229-9 2229-10 2229-11 2229-12 2229-13 2229-14 2229-15 2229-16 2229-17 2229-18 2229-19 2229-20 2229-21 2229-22 2229-23 2229-24 2229-25 2229-26 2229-27 2229-28 2229-29 2229-30 2229-31 2229-32 2229-33 2229-34 2229-35 2229-37 2229-38 2229-39 2229-40

地区	区域の範囲		農用地区域に含める地番（参考　　:現況森林:原野等）					
	大字	小字						
慶留間地区	慶留間	比後原	122	123-1	123-2	125	126	127
			153-1	156-1	158-1	163	164	165
			166	167	168	169	170	171
			172-2	174	175	176	177	178
			179	180	184	185	186	188
			189	190	191	192	193	194
			195	197	200	201	202	203
			205	206	207	208	209	210-1
			210-2	211-1	211-2	212	218	219
			220	221	222	223	224	225
			226-1	231-1	235	236	237	238
			239	240	241	242	243	252
			253	254	255	256	257	258
			259	260	261	262	262-2	263
			264	265	266	267	268	269
			270	271	272	273	274	275
			276	277	278	279	280	281
			282	283	284	285	286	287
			288	289	290	291	292	293
			294	295	296	297	298	299
			300	301	302	303	304	305
			306	307	308	310	311	316
			318	319	320	320-1	321	322
			323	324	326	329	331	332
			333	334	335	336	337	338-2
			341	342				
		小石原	349	350	351-1	351-2	352	353
			354	355	356	357	358	359
			361	362	363	364	367	374-1
			375	376	381-2	382-2	383	384
			388-2	390	391	392-1	392-2	397
			398-1	398-2	399	400	401	408
			409	410	411	412-1	412-2	413-1

地区	区域の範囲		農用地区域に含める地番（参考　　:現況森林:原野等）					
	大字	小字						
慶留間地区	慶留間	里原	413-3	414-1	415	416	418	423
			159-1	477	478	479	480	481
			482	483	484	486	487	489
			490	491	492	493	494	495
			496	497	498	499	500	501
			502	503	504	505	506	507
			508	509	511	512	520	521
			522	523	524	526	527	528
			529	530	532	533	534	536
			541	542	547	548	549	550
			551	552	553	554	555	556
			557	559	561	562	563	564
			565	566	567	568-2	569	570
			571	572	573	574	575	576
			577	578	579	580	581	582
			584	585	586	587	590	591
			593	594	595	596	597-2	598
			599	600	601	603	605	606
			607	609	610	611	612	614
			615	616	617	618	620	621
			622	624	625	628	629	630
			631	632	633	634	635	640
			641	642				
		佐原	649	650	651	652	654	655
			656	657	659	661	662	663
			664	665	666	667	669	670
			671	674	677	678	679	681
			682	683	684	685	687	688
			689	690	691	693	694	695
			696	697	698	699	699-2	700
			701	702	703	704	705	707
			708	709				

地区	区域の範囲		農用地区域に含める地番（参考　　:現況森林:原野等）
	大字	小字	
慶留間地区	慶留間	高原	769　771　772　773　774　777 778　779　780　783　784　786 787　788　789　790　791　792 793　794　795　796　797　798 799　800　801　802　803　804 806　808　809　813　814　815 816　817　818　819　820　821 822　824　825　826　827　828 831　848　849　850　851　913 915

（２）用途区分

次表の「地区」欄に掲げる区域内の農業上の用途は「用途区分」欄に掲げるとおりとします。

地区	用途区分			
	区　分	大字	小字	地　　番
阿 真 地区	農　地	下記の「農業用施設用地」として区分した以外の区域		
	農業用 施設用地	阿真	神所原	657　658　670　671　672 673

（１）一部分農用地区域土地

①一部分農用地区域土地リスト（同一地番で複数の区域指定の土地）

別図番号	地区名	大字名	地番	登記地積	農用地区域面積	白地区域面積	農用地区域外主要用途	No.
1	座間味地区	座間味	1743	1,345.0	169.0	1,176.0	売店	1

■一部分農用地区域土地図　　:一部分除外の土地　　:農用地区域

別図１　座間味 1743

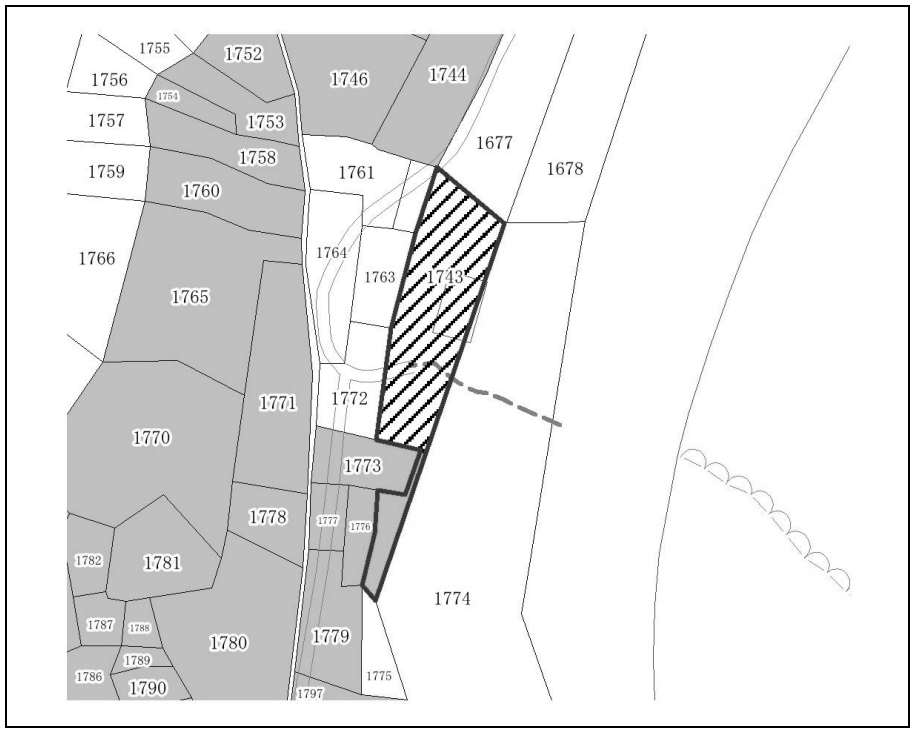

（２）一部分農業用施設用地土地

該当なし